
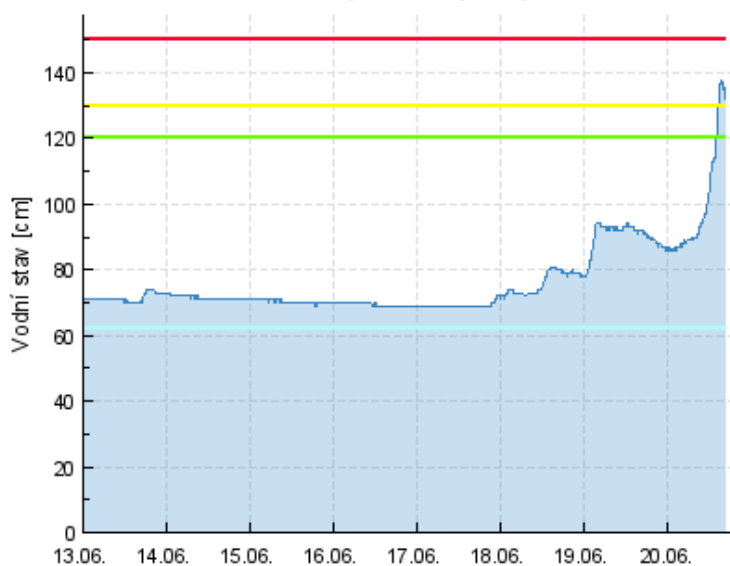


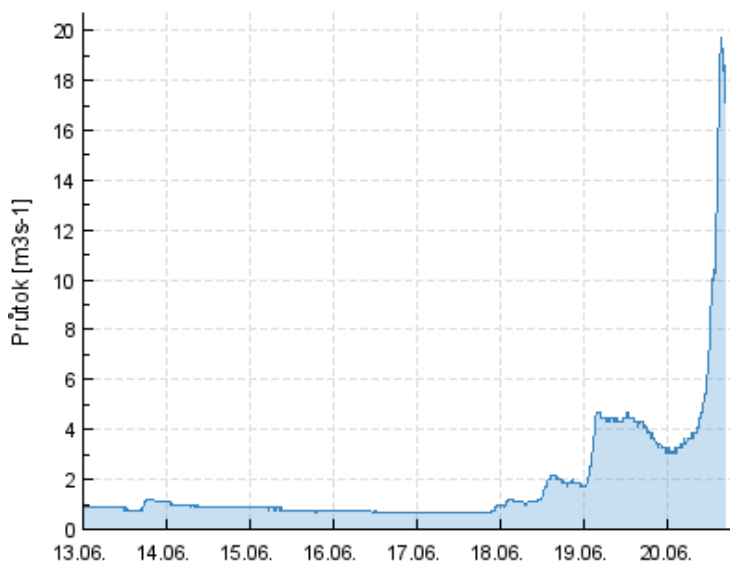
Detail stanice Mnichov

Datum : 20.06.2020 16:20:39

Vodní stav
Mnichov (Černá Opava)



Průtok
Mnichov (Černá Opava)



Tok	Černá Opava
Název stanice	Mnichov
Kategorie	B
Povodí III. řádu	2-02-01 Opava po Moravici
Obec s rozšířenou působností	Bruntál
Provozovatel	ČHMÚ Ostrava

Limity pro stupně povodňové aktivity

1. Stupeň	H = 120 [cm]	■	1. SPA (bdělost)
2. Stupeň	H = 130 [cm]	■	2. SPA (pohotovost)
3. Stupeň	H = 150 [cm]	■	3. SPA (ohrožení)
3. Stupeň	H = 194 [cm]	■	3. SPA (extrémní povodeň)
Sucho	H = 62 [cm]	■	Sucho

Platnost SPA pro úsek toku / Kritické místo

Mnichov - Vrbno pod Pradědem

Datum a čas	Stav [cm]	Průtok [m³s⁻¹]	Teplota [°C]
20.06.2020 16:50	132	17.1	11.3
20.06.2020 16:40	133	17.6	11.2
20.06.2020 16:30	134	18	11.3
20.06.2020 16:20	137	19.3	11.4
20.06.2020 16:10	136	18.8	11.4
20.06.2020 16:00	135	18.4	11.3
20.06.2020 15:50	138	19.7	11.4
20.06.2020 15:40	137	19.3	11.4
20.06.2020 15:30	137	19.3	11.4
20.06.2020 15:20	136	18.8	11.4
20.06.2020 15:10	131	16.7	11.4
20.06.2020 15:00	133	17.6	11.2
20.06.2020 14:50	130	16.3	11.3
20.06.2020 14:40	129	15.9	11.3
20.06.2020 14:30	125	14.3	11.2
20.06.2020 14:20	122	13.2	11.3
20.06.2020 14:00	117	11.4	11.1
20.06.2020 13:00	110	9.07	11
20.06.2020 12:00	102	6.73	10.8
20.06.2020 11:00	97	5.44	10.6
20.06.2020 10:00	94	4.72	10.5
20.06.2020 09:00	91	4.06	10.4
20.06.2020 08:00	90	3.85	10.4
20.06.2020 07:00	89	3.64	10.4
20.06.2020 06:00	89	3.64	10.4
20.06.2020 05:00	89	3.64	10.3
20.06.2020 04:00	88	3.44	10.3
20.06.2020 03:00	87	3.25	10.4
20.06.2020 02:00	86	3.06	10.4
20.06.2020 01:00	86	3.06	10.5
20.06.2020 00:00	87	3.25	10.6
19.06.2020 23:00	87	3.25	10.7
19.06.2020 22:00	88	3.44	10.9
19.06.2020 21:00	88	3.44	11
19.06.2020 20:00	89	3.64	11.2
19.06.2020 19:00	90	3.85	11.2
19.06.2020 18:00	91	4.06	11.2
19.06.2020 17:00	92	4.28	11.3