



## AUTOKLUB ČESKÉ REPUBLIKY

Opletalova 29, 110 00 Praha 1  
tel.: 224 212 123, fax: 224 213 133, mobil: 602 363 032  
e-mail: [spicka@autoklub.cz](mailto:spicka@autoklub.cz), [www.autoklub.cz](http://www.autoklub.cz)







## NOVÉ DOPRAVNÍ ZNAČKY

Ministerstvo dopravy zavádí několik nových dopravních značek a dopravních zařízení. Děje se tak na základě vyhlášky č. 91/2009 Sb., kterou se mění vyhláška Ministerstva dopravy a spojů č. 30/2001 Sb., kterou se provádějí pravidla provozu na pozemních komunikacích a úprava a řízení provozu na pozemních komunikacích, ve znění pozdějších předpisů. Nová vyhláška nabývá účinnosti patnáctým dnem následujícím po jejím vyhlášení.

Určitým problémem se z pohledu široké veřejnosti stává skutečnost, že vyhláška č. 30/2001 Sb., která mimo jiné stanovuje vzory a význam všech dopravních značek, byla již šestkrát novelizována, což samozřejmě nepřispívá její přehlednosti.

Přehled nově zaváděných dopravních značek a informace o jejich významu obsahují následující tabulky:

Nové dopravní značky	
Vyobrazení a název	Význam
 <p>A 33 Pohyblivý most</p>	<p>Dopravní značka „Pohyblivý most“ (č. A 33) upozorňuje na blízkost pohyblivého mostu.</p>
 <p>IP 31a Měření rychlosti</p>	<p>Dopravní značka „Měření rychlosti“ (č. IP 31a) označuje začátek úseku měření rychlosti jízdy obecní policií.</p>
 <p>IP 31b Konec měření rychlosti</p>	<p>Dopravní značka „Konec měření rychlosti“ (č. IP 31b) označuje konec úseku měření rychlosti jízdy obecní policií.</p>
 <p>IJ 16 Silniční kaple</p>	<p>Dopravní značka „Silniční kaple“ (č. IJ 16) označuje místo, kde se nachází silniční kaple.</p>



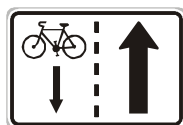
IJ 17a  
Truckpark

Dopravní značka „Truckpark“ (č. IJ 17a) informuje na dálnici a silnici pro motorová vozidla o nejbližší křižovatce, v jejíž blízkosti se nachází komplexní obslužné zařízení pro nákladní vozidla.



IJ 17b  
Truckpark

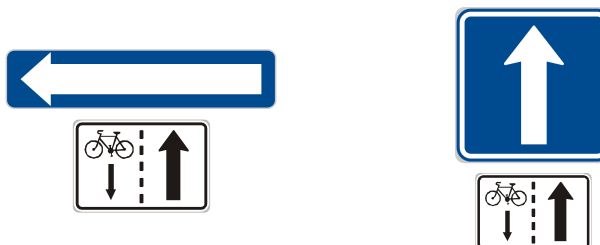
Dopravní značka „Truckpark“ (č. IJ 17b) informuje o vzdálenosti ke komplexnímu obslužnému zařízení pro nákladní vozidla.



E 12  
Jízda cyklistů v protisměru

Dodatková tabulka „Jízda cyklistů v protisměru“ (č. E 12) upozorňuje řidiče, že v protisměru je povolena jízda cyklistů v odděleném jízdním pruhu.

Dodatkovou tabulku lze umístit pod dopravní značkou č. IP 4a (Jednosměrný provoz) nebo č. IP 4b (Jednosměrný provoz):



IS 12c  
Obec v jazyce národnostní  
menšiny

Dopravní značka „Obec v jazyce národnostní menšiny“ (č. IS 12c) se za podmínek stanovených v zákoně o obcích umísťuje pod dopravní značkou č. IS 12a (Obec) a informuje o názvu obce v jazyce národnostní menšiny.

Značka nahrazuje dosavadní značky „Obec v jazyce národnostní menšiny“ s modrým podkladem, které nicméně zůstávají v platnosti ještě pod dobu 6 měsíců ode dne nabytí účinnosti nové vyhlášky:





IS 12d




**Konec obce v jazyce národnostní  
menšiny**




Dopravní značka „Konec obce v jazyce národnostní menšiny“ (č. IS 12d), která se za podmínek stanovených v zákoně o obcích umísťuje pod dopravní značkou č. IS 12b (Konec obce).

Značka nahrazuje dosavadní značky „Konec obce v jazyce národnostní menšiny“ s modrým podkladem, které nicméně zůstávají v platnosti ještě pod dobu 6 měsíců ode dne nabytí účinnosti nové vyhlášky:



## Nová dopravní zařízení

Vyobrazení a název	Význam
 <p>Z 4d <b>Směrovací deska levá</b></p>	<p>Dopravní zařízení „Směrovací deska“ (č. Z 4d) usměrňuje provoz ve směru šipky. V odůvodněných případech může být bílá barva nahrazena retroreflexní žlutozelenou fluorescenční barvou.</p>
 <p>Z 4e <b>Směrovací deska pravá</b></p>	<p>Dopravní zařízení „Směrovací deska“ (č. Z 4e) usměrňuje provoz ve směru šipky. V odůvodněných případech může být bílá barva nahrazena retroreflexní žlutozelenou fluorescenční barvou.</p>
	<p>Dopravní zařízení „Směrový sloupek“ (č. Z 11e) se užívá vlevo ve směru jízdy, a to na mostech a úsecích se zvýšeným nebezpečím náledí.</p>

<p>Z 11e Směrový sloupek</p>	
 <p>Z 11f Směrový sloupek</p>	<p>Dopravní zařízení „Směrový sloupek“ (č. Z 11f) se užívá vpravo ve směru jízdy, a to na mostech a úsecích se zvýšeným nebezpečím náledí.</p>
 <p>Z 11g Směrový sloupek</p>	<p>Dopravní zařízení „Směrový sloupek“ (č. Z 11g) se užívá v místě připojení účelové pozemní komunikace a má kruhový průřez. Tímto sloupkem lze nahradit dosavadní směrové sloupky č. Z 11c a Z 11d, které však nadále zůstávají v platnosti:</p> 

Duben 2009